

3054

REPUBLIQUE DU SENEGAL
Un Peuple-Un But-Une Foi

AGENCE DU FONDS DE
DEVELOPPEMENT SOCIAL

BUREAU DU COURRIER

Date de réception : 08 AVR. 2004

Date d'expédition : 08 AVR. 2004

FICHE DE COURRIER

N° 007 36

Origine :	Info center		
Référence :			
Objet :	Manifestation d'intérêt		
Imputé à :	RAF / RUISE 13/4/04	Ventilation :	<input type="checkbox"/>
Instructions :	Par exploitation	Urgent :	<input type="checkbox"/>
		M'en parler :	<input type="checkbox"/>
		Exploitation :	<input type="checkbox"/>
		Suite à donner :	<input type="checkbox"/>
		Information :	<input type="checkbox"/>
		Pour élément de réponse :	<input type="checkbox"/>
Visa destinataire :			

LETTRE DE MANIFESTATION D'INTERET

Dakar, le **08 AVR. 2004**

N/Réf.0097/RIGC/CC/2004

// -)

Madame le Directeur Général
de l'Agence du Fonds de Développement
Social

DAKAR

Affaire suivie par : **Adja Astou GUEYE**
Chargée de Clientèle
astou@infogeocenter.com

Objet : Manifestation d'intérêt

/)/adame le Directeur Général,

Nous avons le plaisir de vous manifester tout notre intérêt pour vous demander de bien vouloir nous accorder votre agrément pour les consultations auxquelles vous procédez pour les prestations suivantes:

- *Système d'Information Géographique (SIG) ;*
- *Travaux de cartographie ;*
- *Sites Internet dynamiques et statiques ;*
- *Hébergement de sites, nom de domaine et création de comptes Email ;*
- *Développement d'applications ;*
- *Création et gestion des bases de données ;*
- *Maintenance informatique ;*
- *Câblage de réseau informatique ;*
- *Formations en Webdesigner/Infographie, informatique ;*
- *Plan de communication.*

Ce serait un honneur pour INFOGEOCENTER de vous accompagner dans l'exécution de vos projets et pour la prise en charge de vos besoins en formation de vos agents.

Dans l'espoir que vous ne manquerez pas à faire appel à nos services, nous vous prions d'agréer, Madame le Directeur Général, l'expression de nos salutations distinguées.

P.J. : Dossier manifestation d'intérêt

Le Responsable
Souleymane GUEYE

SENAGROSOL CONSULT
Etudes et Réalisations
BP. 8316 — Tél: 26.86 34
Fax: 24.71 08
Point E — DAKAR-SENEGAL

[illegible]




INFOGEO CENTRE

Etudes - Conseils - Réalisations - Formation - Maintenance



Géoservices

SIG, télédétection, cartographie, topographie, GPS



Infoservices

Infographie, développement, réseau, maintenance, traitement de données, bases de données,



Webservices

Internet, Intranet, sites web dynamiques, multimédia



Formation

SIG et traitement d'images, bases de données, logiciels bureautique, administration réseau, infographie, webdesign...

INFOGEO-CENTER Antenne du Cabinet SENAGROSOL-CONSULT
BP : 8316 Dakar - Yoff/Senegal; ☎ : 825 86 34 - Fax: 824 71 08
Email : info@infogeocenter.com Siteweb : www.infogeocenter.com

QUI SOMMES-NOUS ?

Infogeo Center : le futur vous est offert !

Présentation de la firme mère

Historique et structuration

Enregistrée le 18 juillet 1986, SENAGROSOL-CONSULT, Société à Responsabilité Limitée (SARL) mise en place par des spécialistes du développement et de l'environnement, a démarré ses activités en juin 1987.

Par souci de rendre ses interventions efficaces par une meilleure coordination du travail, mais également pour répondre aux sollicitations de nos divers partenaires, la firme est structurée, en sus de la Direction, autour de divisions (Division des Opérations agricoles et Techniques d'aménagement, Division Recherche/Développement et Environnement, Division socio-économie), d'antennes régionales (Sénafatick, Sénazig, Sénakolda et Sénadiourbel) et d'une Antenne orientée vers les nouvelles technologies, INFOGEO Center.

Services offerts

Dans ses différents domaines de compétences, SENAGROSOL-CONSULT peut rapidement mettre sur pied des équipes expérimentées aptes à faire preuve de professionnalisme et de créativité à tous les stades d'un projet :

- conception
- réalisation
- contrôle
- expertise
- évaluation
- étude d'impact
- organisation et animation de séminaires.

Le développement des Nouvelles Technologies et leur application croissante dans des domaines aussi variés que l'ingéniering, l'environnement, la cartographie, les ressources naturelles, le développement local, la planification et la gestion, a considérablement accru les besoins des entreprises qui veulent maintenir leur compétitivité.

Conscient de cette nouvelle donne, le cabinet SENAGROSOL veut mettre son expertise, fruit de quinze années de prestations aux plans national et international, au profit des entreprises qui ne souhaitent point rater le rendez-vous du troisième millénaire, en installant une antenne dénommée INFOGEO-Center.

Infogeo Center intervient autour de quatre axes fondamentaux :

- ✓ Géoservices
- ✓ Infoservices
- ✓ Webservices
- ✓ Formation

Le redéploiement stratégique mettant en avant la motivation des acteurs, la qualité des technologies proposées, les compétences techniques, le respect des normes de qualité, mais aussi et surtout la prise en compte de vos besoins spécifiques, participe au renforcement de la position de l'expertise africaine au sein du réseau international des partenaires nationaux et étrangers.

QUE POUVONS-NOUS FAIRE POUR VOUS ?

Vous ne serez plus en reste dans les domaines des nouvelles technologies ; nous sommes votre meilleure passerelle vers l'excellence, la compétitivité et l'innovation. Avec INFOGEO-Center le futur vous est offert ! Ce futur se décline à travers plusieurs prestations de services.



Qu'est ce que la géomatique ?

La géomatique est un domaine qui fait appel aux sciences, aux technologies de mesure de la terre ainsi qu'aux technologies de l'information pour faciliter l'acquisition, le traitement et la gestion des données sur le territoire (aussi appelées « données spatiales » ou « données géographiques »).

Cette discipline dont l'objet est la gestion des données à référence spatiale, fait appel aux sciences et aux technologies reliées à leur acquisition, leur stockage, et leur traitement.

Plus spécifiquement, la géomatique utilise des connaissances provenant de disciplines diverses : la géodésie (mesure précise de la terre), la cartographie topographique et thématique, la photogrammétrie (mesures sur des photographies aériennes), l'hydrographie (mesures en milieu marin), les systèmes d'information géographique (pour gérer les données cartographiques et autres mesures), le positionnement par satellite (ex. GPS), la télédétection (mesures sur des images prises par satellite), la topométrie (arpentage) ainsi que l'informatique, les mathématiques, la physique, la gestion et le droit foncier.



modèle numérique de terrain

Infogeo Center : le futur vous est offert !

Le meilleur pour votre SIG

INFOGEO-Center, en mettant à votre disposition tout son savoir-faire, vous permettra d'utiliser de manière efficace les possibilités extraordinaires de ce secteur technologique en pleine expansion.

Pour ce faire, nous nous engageons à :

- Vous assurer la meilleure intégration possible de vos données géographiques ;
- Vous conseiller les meilleures applications pour les exploiter.
- Mettre en place pour vous un SIG pour la gestion de vos données et activités.

La complexité croissante liée à la gestion du territoire et la nécessité d'approches concertées et pluridisciplinaires, tant à l'échelle locale que régionale, exigent la disponibilité d'informations géographiques fiables, correctement structurées et facilement exploitables par tout un chacun.

Du schéma directeur à la réalisation concrète d'applications géomatiques, à une échelle locale ou régionale, INFOGEO dispose de ressources humaines et matérielles lui permettant d'intervenir dans toutes les étapes de votre projet géomatique :

- Conseil en organisation et stratégie pour les Systèmes d'Information Géographique (SIG) ;
- Conduite et réalisation de projets géomatiques ;
- Télédétection et photo-interprétation ;
- Cartographie ;
- Réalisations de SIG ;
- Edition de cartes thématiques ;
- Travaux de traitement de données géographiques (pour l'aide à la décision ou la communication) ;
- Intégration de systèmes et d'application ;
- Site web dynamique avec contenu cartographique.

QUE POUVONS-NOUS FAIRE POUR VOUS ?

Infogeo Center : le futur vous est offert !




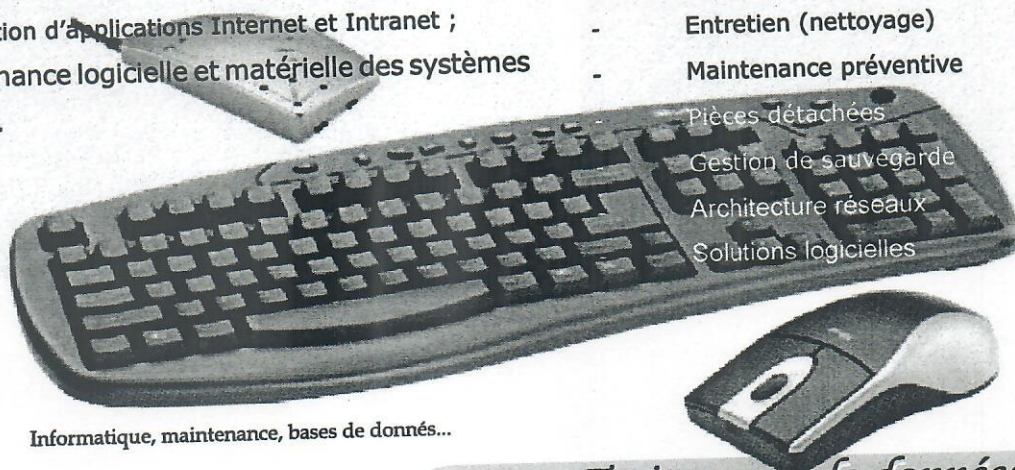
Informatique, NTIC et Bases de données

Vous êtes confronté à une information de plus en plus accrue, ce qui rend nécessaire son organisation en bases de données réparties et de systèmes d'information performants pour l'analyse et la gestion des données ;

Vous constatez avec regret que le marché, inondé d'applications informatiques qui ne répondent pas souvent aux normes élémentaires de robustesse en terme de charge en réseau, (nombre de connections utilisateurs) de sécurité des données, (gestion des sauvegardes et gestion des profils utilisateurs) a du mal à satisfaire vos exigences.

INFOGEO CENTER se veut la solution à vos problèmes et vous propose :

- Etude et câblage de réseaux informatiques ;
- Installation et configuration des réseaux informatiques ;
- Etudes et réalisations de projets informatiques de gestion - Bases de données (ACCESS, SQL-SERVEUR, ORACLE, MYSQL)
- Conception d'applications Internet et Intranet ;
- Maintenance logicielle et matérielle des systèmes informatiques.



Maintenance

Vous souhaitez enrichir ou renouveler votre parc informatique ?

INFO GEO CENTER est prêt à vous faciliter la tâche et vous assurer par la même occasion un meilleur usage et une plus grande durabilité dans l'acquisition de votre solution informatique en veillant à son bon usage, à son bon fonctionnement et à son optimisation.

Pour cela, nous vous offrons :

- Assistance
- Conseils
- Formation
- Maintenance générale :
- Contrats de maintenance
- Installation HW/SW de micro ordinateurs toutes marques
- Maintenance de périphériques et d'accessoires informatiques
- Entretien (nettoyage)
- Maintenance préventive

Traitement de données

Vous disposez de données chiffrées, d'études statistiques et vous souhaitez les organiser en vue d'une meilleure exploitation ?

Pensez INFO GEO CENTER !

Nous nous chargeons du traitement de vos données avec les logiciels les mieux adaptés afin d'en faciliter la lecture, l'exploitation et l'archivage.

QUE POUVONS-NOUS FAIRE POUR VOUS ?



Internet / Intranet


Vous voulez créer, mettre en ligne ou réactualiser votre site web afin d'offrir à votre entreprise une fenêtre sur le reste du monde ?

INFOGEO détient la solution avec des prestations de service étendues pour la mise en œuvre d'applications web complètes de sites web statiques ou dynamiques. En outre, l'évolution des technologies de l'information et de la communication et des réseaux d'entreprises (Intra ou Internet) associée au nombre croissant d'utilisateurs des services du World Wide Web offre de nouvelles potentialités dans le domaine des SIG. Un accès global pour la consultation voire la gestion des informations administratives et géographiques de votre système d'information à travers l'Internet est aujourd'hui une réalité.

L'ensemble de ces prestations se basent sur la maîtrise de :

- Langage WWW et logiciels webdesign: HTML, Flash, Java et Javascript, Dreamweaver...
- Accès bases de données: Oracle Server, SQL Server...
- Données graphiques ou géographiques: VRML (3D, réalité virtuelle); SVG (Scalable Vector Graphics) etc.
- Interopérabilité WWW-SGBD-SIG-DAO.

Ces compétences multidisciplinaires constituent un atout décisif pour la mise en place de sites web dynamiques.



conception de sites web

Infogeo Center: le futur vous est offert !

FORMATION

SIG / Informatique

S'adapter ou disparaître ! Telle est la nouvelle donne dans un environnement hautement concurrentiel fait d'exigence, de challenge et d'innovation. De ce fait, la formation est devenue un volet incontournable pour les entreprises qui gagnent.

Vous introduisez de nouveaux outils de travail comme la géomatique et vous souhaitez sa pleine optimisation par vos collaborateurs ?

Nous sommes à votre disposition dans les domaines suivants :

- SIG : Arcview, ArcGIS, MapInfo...
- Bureautique (WORD, EXCEL, POWERPOINT, ACCESS) ;
- Logiciels statistiques (IMPS, SPSS) ;
- Sur les outils de développement web (HTML, ASP, PHP).

Vous voulez améliorer la productivité de vos employés en renforçant leurs capacités dans le domaine des nouvelles technologies ?

Alors, sans hésiter, pensez **INFOGEO-Center** !

En effet, le succès d'un projet SIG en particulier, de toute innovation en générale, étant en grande partie liée à son acceptation par les utilisateurs, INFOGEO met un accent particulier sur la formation des intervenants à tous les niveaux :

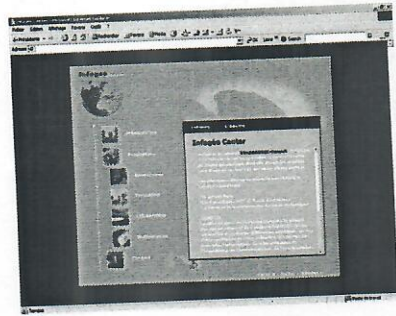

- Introduction aux concepts de la géomatique et des SIG ;
- Cycle complet: Acquisition, Traitement, Gestion, Diffusion et Echange de données géographiques ;
- Utilisation de logiciels spécifiques: Arcview, ArcGIS, Mapinfo, Photoshop, Autocad...
- Utilisation du GPS ;
- NTIC et géomatique.



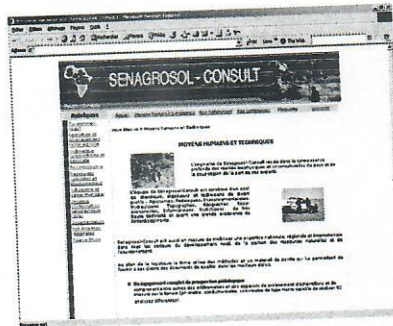
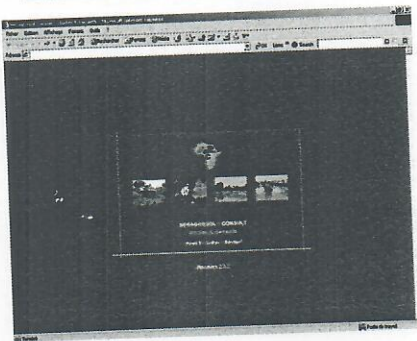
formation en informatique et SIG

QUELQUES SITES REALISES


www.infogeocenter.com




www.senagrosol.com



www.coud.sn

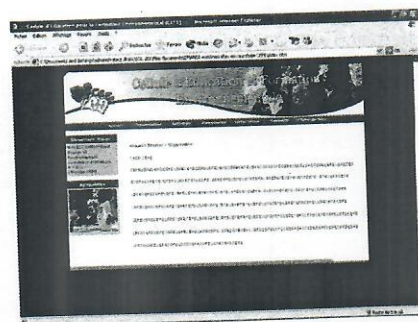



Bientôt en ligne

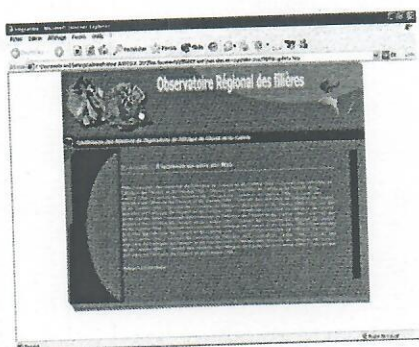


Cellule d'Education et de formation Environnementale
(en construction)

JUST 4 U (en construction)



CMA/AOC (en construction)



Dakar, le 08 AVR. 2004

N/Réf.0097/RIGC/CC/2004

// -)

Madame le Directeur Général
de l'Agence du Fonds de Développement
SocialDAKARAffaire suivie par : Adja Astou GUEYE
Chargée de Clientèle
astou@infogeocenter.com**Objet : Manifestation d'intérêt**

//) Madame le Directeur Général,

Nous avons le plaisir de vous manifester tout notre intérêt pour vous demander de bien vouloir nous accorder votre agrément pour les consultations auxquelles vous procédez pour les prestations suivantes:

- o Système d'Information Géographique (SIG) ;
- o Travaux de cartographie ;
- o Sites Internet dynamiques et statiques ;
- o Hébergement de sites, nom de domaine et création de comptes Email ;
- o Développement d'applications ;
- o Création et gestion des bases de données ;
- o Maintenance informatique ;
- o Câblage de réseau informatique ;
- o Formations en Webdesigner/Infographie, informatique ;
- o Plan de communication.

Ce serait un honneur pour INFOGEOCENTER de vous accompagner dans l'exécution de vos projets et pour la prise en charge de vos besoins en formation de vos agents.

Dans l'espoir que vous ne manquerez pas à faire appel à nos services, nous vous prions d'agréer, Madame le Directeur Général, l'expression de nos salutations distinguées.

P.J. : Dossier manifestation d'intérêt**Le Responsable**
Souleymane GUEYE**SENAGROSOL CONSULT**
Etudes et Réalisations
BP. 8316 — Tél: 26.86 34
Fax: 24.71 08
Point E — DAKAR-SENEGAL



SIG – Internet – Cartographie – Informatique
www.infogeocenter.com; info@infogeocenter.com

AFDS DAKAR

MANIFESTATION D'INTERET

Avril 2004